



## 2. Характеристика деятельности организации на объекте

2.1 Сфера деятельности **образование**

2.2 Виды оказываемых услуг - **реализация образовательных программ начального общего, основного общего, среднего общего образования**

2.3 Форма оказания услуг: **на объекте**

2.4 Категории обслуживаемого населения по возрасту: **дети от 6,5 лет до 18 лет**

2.5 Категории обслуживаемых инвалидов: *инвалиды, передвигающиеся на коляске, инвалиды с нарушениями опорно-двигательного аппарата; нарушениями зрения, нарушениями слуха, нарушениями умственного развития* \_\_\_\_\_

2.6 Плановая мощность: **536**

Посещаемость **101** чел., вместимость **536** чел., пропускная способность **536** чел.

2.7 Участие в исполнении ИПР инвалида, ребенка-инвалида **нет**

## 3. Состояние доступности объекта

### 3.1 Путь следования к объекту пассажирским транспортом

Муниципальный автотранспорт и остановки отсутствуют

наличие адаптированного пассажирского транспорта к объекту **не предусмотрено**

### 3.2 Путь к объекту от ближайшей остановки пассажирского транспорта:

3.2.1 расстояние до объекта от остановки транспорта \_\_\_\_\_ м

3.2.2 время движения (пешком) \_\_\_\_\_ мин

3.2.3 наличие выделенного от проезжей части пешеходного пути (*да, нет*), **да**

3.2.4 Перекрестки: **регулируемые;**

3.2.5 Информация на пути следования к объекту: **нет**

3.2.6 Перепады высоты на пути: **да**

Их обустройство для инвалидов на коляске: **нет**

### 3.3 Организация доступности объекта для инвалидов – форма обслуживания\*

№№ п/п	Категория инвалидов (вид нарушения)	Вариант организации доступности объекта (формы обслуживания)*
1.	<b>Все категории инвалидов и МГН</b>	
	<i>в том числе инвалиды:</i>	
2	передвигающиеся на креслах-колясках	«ДУ»
3	с нарушениями опорно-двигательного аппарата	«ДУ»
4	с нарушениями зрения	«ВНД»
5	с нарушениями слуха	«ВНД»
6	с нарушениями умственного развития	«ДУ»

\* - указывается один из вариантов: «А», «Б», «ДУ», «ВНД»



### 3.4 Состояние доступности основных структурно-функциональных зон

№ № п \п	Основные структурно-функциональные зоны	Состояние доступности, в том числе для основных категорий инвалидов**
1	Территория, прилегающая к зданию (участок)	ДУ
2	Вход (входы) в здание	ДУ
3	Путь (пути) движения внутри здания (в т.ч. пути эвакуации)	ДУ
4	Зона целевого назначения здания (целевого посещения объекта)	ДУ
5	Санитарно-гигиенические помещения	ДУ
6	Система информации и связи (на всех зонах)	ВНД
7	Пути движения к объекту (от остановки транспорта)	ДУ

\*\* Указывается: ДП-В - доступно полностью всем; ДП-И (К, О, С, Г, У) – доступно полностью избирательно (указать категории инвалидов); ДЧ-В - доступно частично всем; ДЧ-И (К, О, С, Г, У) – доступно частично избирательно (указать категории инвалидов); ДУ - доступно условно, ВНД – временно недоступно

**3.5. ИТОГОВОЕ ЗАКЛЮЧЕНИЕ о состоянии доступности ОСИ:** в целях обеспечения доступности объекта для инвалидов и других МГН требуется обустройство в порядке текущего ремонта (доступности всех зон и помещений для всех категорий инвалидов , так как этому препятствует отсутствие звуковых и визуальных ориентиров).

## 4. Управленческое решение

### 4.1. Рекомендации по адаптации основных структурных элементов объекта

№ № п \п	Основные структурно-функциональные зоны объекта	Рекомендации по адаптации объекта (вид работы)*
1	Территория, прилегающая к зданию (участок)	КР
2	Вход (входы) в здание	КР
3	Путь (пути) движения внутри здания (в т.ч. пути эвакуации)	КР
4	Зона целевого назначения здания (целевого посещения объекта)	КР
5	Санитарно-гигиенические помещения	КР
6	Система информации на объекте (на всех зонах)	индивидуальное решение с ТСР
7	Пути движения к объекту (от остановки транспорта)	КР
8	<b>Все зоны и участки</b>	КР

\*- указывается один из вариантов (видов работ): не нуждается; ремонт (текущий, капитальный); индивидуальное решение с ТСР; технические решения невозможны – организация альтернативной формы обслуживания

4.2. Период проведения работ в рамках исполнения с \_\_\_\_ . 201 г. по \_\_\_\_ . 201 г.  
Акта обследования от \_\_\_\_ .09.2016г. №1

4.3. Ожидаемый результат (по состоянию доступности) после выполнения работ по адаптации доступно условно, с дополнительной организацией альтернативной формы обслуживания

Оценка результата исполнения программы, плана (по состоянию доступности) ДУ  
(доступно условно)

4.4. Для принятия решения **требуется**, не требуется *(нужное подчеркнуть)*:

Согласование

Имеется заключение уполномоченной организации о состоянии доступности объекта  
(*наименование документа и выдавшей его организации, дата*), прилагается:

---

4.5. Информация размещена (обновлена) на Карте доступности субъекта РФ  
\_\_\_\_ 2016г. сайт shkola9shkola.jimdo.com МБОУ Кировской СОШ №9

*(наименование сайта, портала)*

## 5. Особые отметки

Паспорт сформирован на основании:

1. Анкеты (информации об объекте) от « \_\_\_\_ » \_\_\_\_ 2016 г.,
2. Акта обследования объекта: № акта 1 от « \_\_\_\_ » \_\_\_\_ 2016 г.
3. Решения Комиссии МБОУ Кировской СОШ №9 от « \_\_\_\_ » \_\_\_\_ 2016 г





УТВЕРЖДАЮ  
Директор  
Кировская СОШ №9  
Глушко Л.Н.

МБОУ

« \_\_\_\_ » сентября 2016г.

**АНКЕТА**  
**(информация об объекте социальной инфраструктуры)**  
**К ПАСПОРТУ ДОСТУПНОСТИ ОСИ**  
**№ 3008**

**1. Общие сведения об объекте**

- 1.1. Наименование (вид) объекта: муниципальное бюджетное общеобразовательное учреждение Кировская средняя общеобразовательная школа №9
- 1.2. Адрес объекта: 347474, Ростовская область, Зимовниковский район, х.Хуторской, ул.Строительная ,12
- 1.3. Сведения о размещении объекта:  
- отдельно стоящее здание(Литер А) 2 этажа, 2264,7 кв.м.
- 1.4. Год постройки здания 1973г, последнего капитального ремонта нет
- 1.5. Дата предстоящих плановых ремонтных работ: текущего 2017г,

**сведения об организации, расположенной на объекте**

- 1.6. Название организации (учреждения), (полное юридическое наименование – согласно Уставу, краткое наименование) муниципальное бюджетное общеобразовательное учреждение Кировская средняя общеобразовательная школа №9 , МБОУ Кировская СОШ №9
- 1.7. Юридический адрес организации (учреждения) 347474, Ростовская область, Зимовниковский район, х.Хуторской, ул.Строительная ,12
- 1.8. Основание для пользования объектом (оперативное управление, аренда, собственность) оперативное управление
- 1.9. Форма собственности (государственная, негосударственная) государственная
- 1.10. Территориальная принадлежность (*федеральная, региональная, муниципальная*) муниципальная
- 1.11. Вышестоящая организация (*наименование*) Управление образования Зимовниковского района
- 1.12. Адрес вышестоящей организации, другие координаты 347460 Ростовская область, п.Зимовники, ул. Ленина 100

**2. Характеристика деятельности организации на объекте**

- 2.1 Сфера деятельности (здравоохранение, образование, социальная защита, физическая культура и спорт, культура, связь и информация, транспорт, жилой фонд, потребительский рынок и сфера услуг, другое) образование
- 2.2 Виды оказываемых услуг: реализация образовательных программ начального общего, основного общего, среднего общего образования



- 2.3 Форма оказания услуг: на объекте (на объекте, с длительным пребыванием, в т.ч. проживанием, на дому, дистанционно)
- 2.4 Категории обслуживаемого населения по возрасту: (дети, взрослые трудоспособного возраста, пожилые; все возрастные категории) дети от 6,5 лет до 18 лет
- 2.5 Категории обслуживаемых инвалидов: инвалиды, передвигающиеся на коляске, инвалиды с нарушениями опорно-двигательного аппарата; нарушениями зрения, нарушениями слуха, нарушениями умственного развития: нет
- 2.6 Плановая мощность: 536 (посещаемость, вместимость, пропускная способность)  
Посещаемость – 101 чел., вместимость 536 чел., пропускная способность – 536 чел.
- 2.7 Участие в исполнении ИПР инвалида, ребенка-инвалида (да, нет) нет

### 3. Состояние доступности объекта для инвалидов и других маломобильных групп населения (МГН)

#### 3.1 Путь следования к объекту пассажирским транспортом

Муниципальный автотранспорт и остановки отсутствуют  
наличие адаптированного пассажирского транспорта к объекту нет

#### 3.2 Путь к объекту от ближайшей остановки пассажирского транспорта:

- 3.2.1 расстояние до объекта от остановки транспорта \_\_\_\_\_
- 3.2.2 время движения (пешком) \_\_\_\_\_ мин
- 3.2.3 наличие выделенного от проезжей части пешеходного пути (да, нет), да
- 3.2.4 Перекрестки: регулируемые
- 3.2.5 Информация на пути следования к объекту: нет
- 3.2.6 Перепады высоты на пути: да  
Их обустройство для инвалидов на коляске: нет

#### 3.3 Вариант организации доступности ОСИ (формы обслуживания)\* с учетом СП 35-101-2001

№№ п/п	Категория инвалидов (вид нарушения)	Вариант организации доступности объекта
1.	<b>Все категории инвалидов и МГН</b>	
	<i>в том числе инвалиды:</i>	-
2	передвигающиеся на креслах-колясках	«ДУ»
3	с нарушениями опорно-двигательного аппарата	«ДУ»
4	с нарушениями зрения	ВНД
5	с нарушениями слуха	ВНД
6	с нарушениями умственного развития	«ДУ»

\* - указывается один из вариантов: «А», «Б», «ДУ», «ВНД»

#### 4. Управленческое решение (предложения по адаптации основных структурных элементов объекта)

№№ п/п	Основные структурно-функциональные зоны объекта	Рекомендации по адаптации объекта (вид работы)*
1	Территория, прилегающая к зданию (участок)	КР
2	Вход (входы) в здание	КР
3	Путь (пути) движения внутри здания (в т.ч. пути эвакуации)	КР

4	Зона целевого назначения здания (целевого посещения объекта)	КР
5	Санитарно-гигиенические помещения	КР
6	Система информации на объекте (на всех зонах)	индивидуальное решение с ТСР
7	Пути движения к объекту (от остановки транспорта)	КР
8	Все зоны и участки	КР

\*- указывается один из вариантов (видов работ): не нуждается; ремонт (текущий, капитальный); индивидуальное решение с ТСР; технические решения невозможны – организация альтернативной формы обслуживания

**Размещение информации на Карте доступности субъекта РФ согласовано:**

Директор МБОУ Кировской СОШ №9 Глушко Л.Н.Глушко  
Тел. 8(86376)34468

*(подпись, Ф.И.О., должность; координаты для связи уполномоченного представителя объекта)*



УТВЕРЖДАЮ  
Директор Департамента  
социальной защиты  
населения  
Зимовниковского района  
Ростовской области  
Кубракова Н.Р.

« \_\_\_ » сентября 2016г.

**АКТ ОБСЛЕДОВАНИЯ**  
**объекта социальной инфраструктуры**  
**К ПАСПОРТУ ДОСТУПНОСТИ ОСИ**  
**№ 3008**

**Зимовниковский район**

Наименование территориального  
образования субъекта РФ

« \_\_\_ » сентября 2016 г.

**1. Общие сведения об объекте**

1.1. Наименование (вид) объекта муниципальное бюджетное общеобразовательное учреждение Кировская средняя общеобразовательная школа №9

1.2. Адрес объекта 347474, Ростовская область, Зимовниковский район, х.Хуторской, ул.Строительная, 12

1.3. Сведения о размещении объекта:

- отдельно стоящее здание 2 этажа, 2264,7 кв.м

- наличие прилегающего земельного участка (да, нет); да 27323 кв.м.

1.4. Год постройки здания 1973г., последнего капитального ремонта не проводился.

1.5. Дата предстоящих плановых ремонтных работ: текущего 2017г.

1.6. Название организации (учреждения), (полное юридическое наименование – согласно Уставу, краткое наименование) муниципальное бюджетное общеобразовательное учреждение Кировская средняя общеобразовательная школа №9, МБОУ Кировская СОШ №9

1.7. Юридический адрес организации (учреждения) 347474, Ростовская область, Зимовниковский район, х.Хуторской, ул.Строительная, 12

**2. Характеристика деятельности организации на объекте**

Дополнительная информация реализация образовательных программ начального общего, основного общего, среднего общего образования

**3. Состояние доступности объекта**

**3.1 Путь следования к объекту пассажирским транспортом**

Муниципальный автотранспорт и остановки отсутствуют

наличие адаптированного пассажирского транспорта к объекту нет

**3.2 Путь к объекту от ближайшей остановки пассажирского транспорта:**

3.2.1 расстояние до объекта от остановки транспорта \_\_\_ м

3.2.2 время движения (пешком) \_\_\_ мин

3.2.3 наличие выделенного от проезжей части пешеходного пути (да, нет), да

3.2.4 Перекрестки: регулируемые

3.2.5 Информация на пути следования к объекту: нет





МБОУ

Кировская СОШ №9  
Глушко Л.Н. *Глушко*

« \_\_\_ » сентября 2016г

**АКТ ОБСЛЕДОВАНИЯ**  
**объекта социальной инфраструктуры**  
**К ПАСПОРТУ ДОСТУПНОСТИ ОСИ**  
**№ 3008**

**Зимовниковский район**

Наименование территориального  
образования субъекта РФ

« \_\_\_ » сентября 2016 г.

**1. Общие сведения об объекте**

- 1.1. Наименование (вид) объекта муниципальное бюджетное общеобразовательное учреждение Кировская средняя общеобразовательная школа №9
- 1.2. Адрес объекта 347474, Ростовская область, Зимовниковский район, х.Хуторской, ул.Строительная ,12
- 1.3. Сведения о размещении объекта:  
- отдельно стоящее здание 2 этажа, 2264,7 кв.м  
- наличие прилегающего земельного участка (да, нет); да 23323 кв.м.
- 1.4. Год постройки здания 1973г., последнего капитального ремонта не проводился.
- 1.5. Дата предстоящих плановых ремонтных работ: текущего 2017г.
- 1.6. Название организации (учреждения), (полное юридическое наименование – согласно Уставу, краткое наименование) муниципальное бюджетное общеобразовательное учреждение Кировская средняя общеобразовательная школа №9, МБОУ Кировская СОШ №9
- 1.7. Юридический адрес организации (учреждения) 347474, Ростовская область, Зимовниковский район, х.Хуторской, ул.Строительная ,12

**2. Характеристика деятельности организации на объекте**

Дополнительная информация реализация образовательных программ начального общего, основного общего, среднего общего образования

**3. Состояние доступности объекта**

- 3.1 Путь следования к объекту пассажирским транспортом  
Муниципальный автотранспорт и остановки отсутствуют  
наличие адаптированного пассажирского транспорта к объекту нет
- 3.2 Путь к объекту от ближайшей остановки пассажирского транспорта:
- 3.2.1 расстояние до объекта от остановки транспорта \_\_\_ м
- 3.2.2 время движения (пешком) \_\_\_ мин
- 3.2.3 наличие выделенного от проезжей части пешеходного пути (да, нет), да
- 3.2.4 Перекрестки: регулируемые
- 3.2.5 Информация на пути следования к объекту: нет



3.2.6 Перепады высоты на пути: да  
 Их обустройство для инвалидов на коляске: нет

### 3.3 Организация доступности объекта для инвалидов – форма обслуживания

№№ п/п	Категория инвалидов (вид нарушения)	Вариант организации доступности объекта (формы обслуживания)*
1.	<b>Все категории инвалидов и МГН</b>	
	<i>в том числе инвалиды:</i>	
2	передвигающиеся на креслах-колясках	«ДУ»
3	с нарушениями опорно-двигательного аппарата	«ДУ»
4	с нарушениями зрения	«ВНД»
5	с нарушениями слуха	«ВНД»
6	с нарушениями умственного развития	«ДУ»

\* - указывается один из вариантов: «А», «Б», «ДУ», «ВНД»

### 3.4 Состояние доступности основных структурно-функциональных зон

№ № п/п	Основные структурно- функциональные зоны	Состояние доступности, в том числе для основных категорий инвалидов**	Приложение	
			№ на плане	№ фото
1	Территория, прилегающая к зданию (участок)	ДУ		1,2
2	Вход (входы) в здание	ДУ	Литер А 1 этаж	3,4,5,6
3	Путь (пути) движения внутри здания (в т.ч. пути эвакуации)	ДУ	16,15, 2, 59,50,3 9,60	7- 15
4	Зона целевого назначения здания (целевого посещения объекта)	ДУ	10-14, 44-46 , 40,48, 53-58	16-25
5	Санитарно-гигиенические помещения	ДУ	34,4	26-28
6	Система информации и связи (на всех зонах)	ВНД		
7	Пути движения к объекту (от остановки транспорта)	ДУ		29,30

\*\* Указывается: ДП-В - доступно полностью всем; ДП-И (К, О, С, Г, У) – доступно полностью избирательно (указать категории инвалидов); ДЧ-В - доступно частично всем; ДЧ-И (К, О, С, Г, У) – доступно частично избирательно (указать категории инвалидов); ДУ - доступно условно, ВНД - недоступно



### 3.5. ИТОГОВОЕ ЗАКЛЮЧЕНИЕ о состоянии доступности ОСИ: ДУ (доступно условно)

#### 4. Управленческое решение

##### 4.1. Рекомендации по адаптации основных структурных элементов объекта:

№\п	Основные структурно-функциональные зоны объекта	Рекомендации по адаптации объекта (вид работы)*
1	Территория, прилегающая к зданию (участок)	КР
2	Вход (входы) в здание	КР
3	Путь (пути) движения внутри здания (в т.ч. пути эвакуации)	КР
4	Зона целевого назначения здания (целевого посещения объекта)	КР
5	Санитарно-гигиенические помещения	КР
6	Система информации на объекте (на всех зонах)	КР
7	Пути движения к объекту (от остановки транспорта)	КР
8	Все зоны и участки	КР

\*- указывается один из вариантов (видов работ): не нуждается; ремонт (текущий, капитальный); индивидуальное решение с ТСР; технические решения невозможны – организация альтернативной формы обслуживания

4.2. Период проведения работ \_\_\_\_\_ г.

в рамках исполнения акт обследования от .09.2016г.

(указывается наименование документа: программы, плана)

4.3. Ожидаемый результат (по состоянию доступности) после выполнения работ по адаптации: ДЧ-И доступно частично избирательно (К,О,У)

Оценка результата исполнения программы, плана (по состоянию доступности) ДЧ-И доступно частично избирательно (К,О,У)

4.4. Для принятия решения требуется, не требуется (нужное подчеркнуть):

4.4.1. согласование на Комиссии

\_\_\_\_\_  
(наименование Комиссии по координации деятельности в сфере обеспечения доступной среды жизнедеятельности для инвалидов и других МГН)

4.4.2. согласование работ с надзорными органами (в сфере проектирования и строительства, архитектуры, охраны памятников, другое - указать)

4.4.3. техническая экспертиза; разработка проектно-сметной документации;

4.4.4. согласование с вышестоящей организацией ;

4.4.5. согласование с общественными организациями инвалидов

4.4.6. другое

Имеется заключение уполномоченной организации о состоянии доступности объекта (наименование документа и выдавшей его организации, дата), прилагается



4.7. Информация может быть размещена (обновлена) на Карте доступности субъекта РФ  
\_\_\_\_\_. \_\_\_\_\_. 2016г. сайт shkola9shkola.jimdo.com МБОУ Кировской СОШ №9

(наименование сайта, портала)

## 5. Особые отметки

### ПРИЛОЖЕНИЯ:

Результаты обследования:

- |  |                |
|--|----------------|
| 1. Территории, прилегающей к объекту       | на <u>2</u> л. |
| 2. Входа (входов) в здание                 | на <u>2</u> л. |
| 3. Путей движения в здании                 | на <u>2</u> л. |
| 4. Зоны целевого назначения объекта        | на <u>2</u> л. |
| 5. Санитарно-гигиенических помещений       | на <u>1</u> л. |
| 6. Системы информации (и связи) на объекте | на <u>1</u> л. |

Результаты фотофиксации на объекте на 15 л.

Позэтажные планы на 2 л, паспорт БТИ на 21 л.

Другое (в том числе дополнительная информация о путях движения к объекту)

Руководитель рабочей группы  
директор Департамента социальной защиты населения Зимовниковского района  
Ростовской области

  
(Подпись) Кубракова Н.Р.

Члены рабочей группы:  
директор

  
(Подпись) Глушко Л.Н.

Главный специалист Департамента социальной защиты населения Зимовниковского  
района Ростовской области

  
(Подпись) Тыщенко Л.Д.

В том числе:

Председатель Зимовниковской районной общественной организации (ВОИ)

  
(Подпись) И.о. Назаренко Н.В.

Председатель Зимовниковской МО ВОС

  
(Подпись) Матвеева О.И.

Управленческое решение согласовано « \_\_\_\_ » \_\_\_\_\_ 20 \_\_\_\_ г. (протокол № \_\_\_\_)

Комиссией по координации деятельности в сфере формирования доступной среды  
жизнедеятельности для инвалидов и других маломобильных групп населения, созданной  
на основании Постановления Администрации Зимовниковского района Ростовской  
области от 25.02.2013г. № 163.



**I Результаты обследования:**

**1. Территории, прилегающей к зданию (участка)**

**Муниципального бюджетного общеобразовательного Кировской средней общеобразовательной школы №9**  
**347474, Ростовская область, Зимовниковский район, х.Хуторской, ул.Строительная**  
**,12**

№ п/п	Наименование функционально-планировочного элемента	Наличие элемента			Выявленные нарушения и замечания		Работы по адаптации объектов	
		есть/нет	№ на плане	№ фото	Содержание	Значимо для инвалида (категория)	Содержание	Виды работ
1.1	Вход (входы) на территорию	Есть		2	К ОО имеется пешеходная дорожка. В настоящее время находится в не удовлетворительном состоянии .( разрушено асфальтное покрытие) Отсутствуют пандусы, отсутствует кнопка вызова.	К,О,С, Г,У.		КР
1.2	Путь (пути) движения на территории	Есть		1,2	Пешеходные пути движения асфальт – нескользящие, но частично разрушенные. Отсутствие тактильных указателей, отсутствие зрительной информации затрудняет доступ МГН для инвалидов с нарушениями зрения и нарушением слуха	К,О,С, Г,У		КР
1.3	Лестница (наружная)	есть	-	5	Отсутствуют перилла, скользкие ступени	О,С,У		КР
1.4	Пандус (наружный)	нет		5	Необходимо установить пандус	К		КР
1.5	Автостоянка и парковка	Нет		3,4	Отсутствует автостоянка и парковка	К,О,С, У		КР
	ОБЩИЕ требования к зоне				Не адаптировано	К,О,С, Г,У	Обеспечить доступность всех групп МГН.	КР

## II Заключение по зоне:

Наименование структурно-функциональной зоны	Состояние доступности* (к пункту 3.4 Акта обследования ОСИ)	Приложение		Рекомендации по адаптации (вид работы)** к пункту 4.1 Акта обследования ОСИ
		№ на плане	№ фото	
Путь (пути) движения к зданию на территории.	ДУ		1,2	КР
Автостоянка и парковка			3,4	

\* указывается: ДП-В - доступно полностью всем; ДП-И (К, О, С, Г, У) – доступно полностью избирательно (указать категории инвалидов); ДЧ-В - доступно частично всем; ДЧ-И (К, О, С, Г, У) – доступно частично избирательно (указать категории инвалидов); ДУ - доступно условно, ВНД - недоступно

\*\*указывается один из вариантов: не нуждается; ремонт (текущий, капитальный); индивидуальное решение с ТСР; технические решения невозможны – организация альтернативной формы обслуживания

Комментарий к заключению:

- необходим капитальный ремонт территории, прилегающей к зданию объекта.





ФОТО № 1



ФОТО № 2





ΦΟΤΟ Νο3



ΦΟΤΟ Νο 4



**I Результаты обследования:**  
**2. Входа (входов) в здание**  
**Муниципального бюджетного общеобразовательного Кировской средней**  
**общеобразовательной школы №9**  
**347474, Ростовская область, Зимовниковский район, х.Хуторской, ул.Строительная**  
**,12**

№ п/п	Наименование функционально-планировочного элемента	Наличие элемента			Выявленные нарушения и замечания		Работы по адаптации объектов	
		есть/ нет	№ на плане	№ фото	Содержание	Значимо для инвалида (категория)	Содержание	Виды работ
2.1	Лестница (наружная)	есть		5	скользящая поверхность, отсутствуют перилла	К,О,С, Г		
2.2	Пандус (наружный)	нет		5	отсутствует пандус.	К,О		
2.3	Входная площадка (перед дверью)	Есть		5	Не адаптирована, покрытие –скользящее .	К,О,С, Г		
2.4	Дверь (входная)	Есть		5	-			
2.5	Тамбур	Есть			-			
	ОБЩИЕ требования к зоне	Есть			Не адаптировано для всех групп МГН.		Обеспечить доступность всех групп МГН.	

**II Заключение по зоне:**

Наименование структурно-функциональной зоны	Состояние доступности* (к пункту 3,4 Акта обследования ОСИ)	Приложение		Рекомендации по адаптации (вид работы)** к пункту 4.1 Акта обследования ОСИ
		№ на плане	№ фото	
Вход (входы) в здание	ДУ			КР
Лестница (наружная)	ДУ	-	5,6,7,8 6	КР

Пандус (наружный)	ВНД			КР
Входная площадка (перед дверью)	ДУ			КР

\* указывается: ДП-В - доступно полностью всем; ДП-И (К, О, С, Г, У) – доступно полностью избирательно (указать категории инвалидов); ДЧ-В - доступно частично всем; ДЧ-И (К, О, С, Г, У) – доступно частично избирательно (указать категории инвалидов); ДУ - доступно условно, ВНД - недоступно

\*\*указывается один из вариантов: не нуждается; ремонт (текущий, капитальный); индивидуальное решение с ТСП; технические решения невозможны – организация альтернативной формы обслуживания

Комментарии к заключению: нет





ΦΟΤΟ Νο 5



ΦΟΤΟ Νο 6



ΦΟΤΟ Νο 7



ΦΟΤΟ Νο 8



**I Результаты обследования:**

**3. Пути (путей) движения внутри здания (в т.ч. путей эвакуации)  
Муниципального бюджетного общеобразовательного Кировской средней  
общеобразовательной школы №9  
347474, Ростовская область, Зимовниковский район, х.Хуторской,  
ул.Строительная,12**

№ п/п	Наименование функционально-планировочного элемента	Наличие элемента			Выявленные нарушения и замечания		Работы по адаптации объектов	
		есть/нет	№ на плане	№ фото	Содержание	Значимо для инвалида (категория)	Содержание	Виды работ
3.1	Коридор (вестибюль, зона ожидания, галерея, балкон)	Есть	59, 50,	9,10, 11,14, 15				
3.2	Лестница (внутри здания)	Есть	39, 60, 16, 38,	16-18		К, О	технические решения невозможны	ОРГ
3.3	Пандус (внутри здания)	Нет			Отсутствует внутренний пандус	К	технические решения невозможны	ОРГ
3.4	Лифт пассажирский (или подъемник)	Нет		-	-		технические решения невозможны	ОРГ
3.5	Дверь	Есть			-	К,Г,С, О,У		
3.6	Пути эвакуации (в т.ч. зоны безопасности)	Есть	2, 15, 59, 39, 50	9-15		К,О,У, Г,С		
	ОБЩИЕ требования к зоне					К,О,У, Г,С	Адаптировать для К,О,У,Г,С	

**II Заключение по зоне:**

Наименование структурно-функциональной зоны	Состояние доступности* (к пункту 3.4 Акта обследования ОСИ)	Приложение		Рекомендации по адаптации (вид работы)** к пункту 4.1 Акта обследования ОСИ
		№ на плане	№ фото	



Пути (путей) движения внутри здания (в т.ч. путей эвакуации)	ДУ	15, 2, 1, 38, 16, 59, 39, 50,60	9- 18	КР
--	----	--	-------	----

\* указывается: **ДП-В** - доступно полностью всем; **ДП-И** (К, О, С, Г, У) – доступно полностью избирательно (указать категории инвалидов); **ДЧ-В** - доступно частично всем; **ДЧ-И** (К, О, С, Г, У) – доступно частично избирательно (указать категории инвалидов); **ДУ** - доступно условно, **ВНД** - недоступно

\*\*указывается один из вариантов: не нуждается; ремонт (текущий, капитальный); индивидуальное решение с ТСР; технические решения невозможны – организация альтернативной формы обслуживания.

Комментарий к заключению: \_\_\_\_\_



ФОТО № 9



ФОТО № 10





ФОТО № 11



ФОТО № 12



ФОТО № 13



ΦΟΤΟ Νο 14



ΦΟΤΟ Νο 15





ФОТО № 16



ФОТО № 17



ФОТО №18



к Акту обследования ОСИ к паспорту доступности ОСИ № 3008 от «\_\_» \_\_ 2016 г.

## I Результаты обследования:

## 4. Зоны целевого назначения здания (целевого посещения объекта)

## Вариант I – зона обслуживания инвалидов

Муниципального бюджетного общеобразовательного Кировской средней общеобразовательной школы №9347474, Ростовская область, Зимовниковский район, х.Хуторской, ул.Строительная,12

№ п/п	Наименование функционально-планировочного элемента	Наличие элемента			Выявленные нарушения и замечания		Работы по адаптации объектов	
		есть/нет	№ на плане	№ фото	Содержание	Значимо для инвалида (категория)	Содержание	Виды работ
4.1	Кабинетная форма обслуживания	есть	10-14, 18, 53-58, 40, 48, 46, 44, 45	19-28	-	Г,К, О,С,У		
4.2	Зальная форма обслуживания							
4.3	Прилавочная форма обслуживания							
4.4	Форма обслуживания с перемещением по маршруту							
4.5	Кабина индивидуального обслуживания							
	ОБЩИЕ требования к зоне							

## II Заключение по зоне:

Наименование структурно- функциональной зоны	Состояние доступности*  (к пункту 3.4 Акта обследования ОСИ)	Приложение		Рекомендации по адаптации  (вид работы)**  к пункту 4.1 Акта обследования ОСИ
		№ на плане	№ фото	
Кабинеты	ДУ	10-14, 18, 53- 58, 40, 48, 46, 44, 45	19-28	Капитальный ремонт

Комментарий к  
заключению: \_\_\_\_\_





ΦΟΤΟ Νο 19



ΦΟΤΟ Νο 20





ΦΟΤΟ Νο 21




ΦΟΤΟ Νο 22





ΦΟΤΟ Νο 23



ΦΟΤΟ Νο 24





ΦΟΤΟ Νο25




ΦΟΤΟ Νο 26





ΦΟΤΟ Νο 27



ΦΟΤΟ Νο 28



**I Результаты обследования:**  
**5. Санитарно-гигиенических помещений**  
**Муниципального бюджетного общеобразовательного Кировской средней**  
**общеобразовательной школы №9**  
**347474, Ростовская область, Зимовниковский район, х.Хуторской,**  
**ул.Строительная,12**

№ п/п	Наименование функционально-планировочного элемента	Наличие элемента			Выявленные нарушения и замечания		Работы по адаптации объектов	
		есть/нет	№ на плане	№ фото	Содержание	Значимо для инвалида (категория)	Содержание	Виды работ
5.1	Туалетная комната	Есть	34, 4	29-31	расположение сантехники, отсутствуют поручни, узкие двери и пороги на полу.	О, К,		
5.2	Душевая/ ванная комната	Нет	-	-	-	-		
5.3	Бытовая комната (гардеробная)	Нет	-	-	-	-		
	ОБЩИЕ требования к зоне				Не адаптировано для групп	О, К	Обеспечить доступность всех групп МГН.	

**II Заключение по зоне:**

Наименование структурно-функциональной зоны	Состояние доступности* (к пункту 3.4 Акта обследования ОСИ)	Приложение		Рекомендации по адаптации (вид работы)** к пункту 4.1 Акта обследования ОСИ
		№ на плане	№ фото	
Санитарно-гигиенические помещения	ДУ	4,34	29-31	КР

\* указывается: ДП-В - доступно полностью всем; ДП-И (К, О, С, Г, У) – доступно полностью избирательно (указать категории инвалидов); ДЧ-В - доступно частично всем; ДЧ-И (К, О, С, Г, У) – доступно частично избирательно (указать категории инвалидов); ДУ - доступно условно, ВНД - недоступно  
\*\*указывается один из вариантов: не нуждается; ремонт (текущий, капитальный); индивидуальное решение с ТСР; технические решения невозможны – организация альтернативной формы обслуживания

Комментарий к заключению: адаптировать туалетную комнату – СП 59.13330.2012.  
«СНиП 35.01-2001 Доступность зданий и сооружений для маломобильных групп населения»





ΦΟΤΟ Νο 29



ΦΟΤΟ Νο 30




ФОТО № 31



к Акту обследования ОСИ к паспорту доступности ОСИ № 3008 от «\_\_» \_\_ 2016г.

**I Результаты обследования:**

**6. Системы информации на объекте**

**Муниципального бюджетного общеобразовательного Кировской средней общеобразовательной школы №9**  
**347474, Ростовская область, Зимовниковский район, х.Хуторской,**  
**ул.Строительная,12**

№ п/п	Наименование функционально-планировочного элемента	Наличие элемента		Выявленные нарушения и замечания		Работы по адаптации объектов		
		есть/нет	№ на плане	№ фото	Содержание	Значимость для инвалида (категория)	Содержание	Виды работ
6.1	Визуальные средства	нет			отсутствуют	С		
6.2	Акустические средства	нет			отсутствуют	Г		
6.3	Тактильные средства	нет			отсутствуют	С,Г		
	ОБЩИЕ требования к зоне							

**II Заключение по зоне:**

Наименование структурно-функциональной зоны	Состояние доступности* (к пункту 3.4 Акта обследования ОСИ)	Приложение		Рекомендации по адаптации (вид работы)** к пункту 4.1 Акта обследования ОСИ
		№ на плане	№ фото	
	ВНД			Индивидуальное решение ТСР

Комментарий к заключению: \_\_\_\_\_